


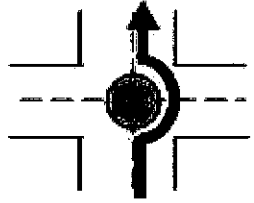
 <p>www.create-route.com info@create-route.com</p>	Registrado a :VERSION DEMO - VERSION DEMO		
	LOS ROSALES DESDE AP-9		
	Grupo : ACCESOS A MADERAS	Km Asfalto	
		Km Pista	
Km Totales			

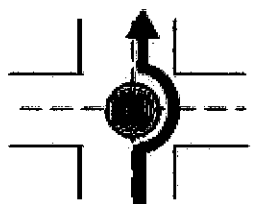
Nº	PARCIAL	TOTAL	DIRECCIÓN	COMENTARIO
----	---------	-------	-----------	------------

0	0	0		ENCUENTRO AP-9 CON AVENIDA ALFONSO MOLINA
GPS : 43° 19'58.78"N - 8° 24'03.64"W Wpt :				

1	2.313	2.313		AVENIDA ALFONSO MOLINA SALIDA: RIAZOR - ESTACION FF.CC.
GPS : 43° 21'08.14"N - 8° 24'23.61"W Wpt :				

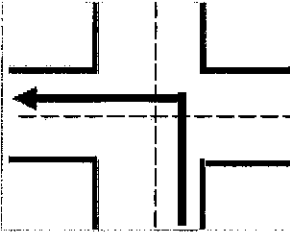
2	230	2.543		INCORPORACION A RONDA DE OUTEIRO
GPS : 43° 19'54.76"N - 8° 22'58.10"W Wpt :				

3	261	2.804		RONDA DE OUTEIRO. ROTONDA ESTACION DE SAN CRISTOBAL. SEGUIR DE FRENTE.
GPS : 43° 21'06.91"N - 8° 24'29.82"W Wpt :				

4	2.262	5.066		RONDA DE OUTEIRO. ROTONDA C/ MANUEL MURGUIA. SEGUIR DE FRENTE.
GPS : 43° 22'05.20"N - 8° 25'31.06"W Wpt :				

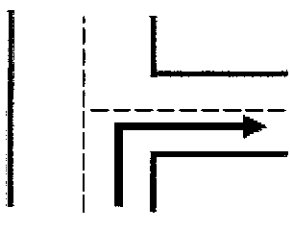
Nº	PARCIAL	TOTAL	DIRECCIÓN	COMENTARIO
----	---------	-------	-----------	------------

5	542	5.608
GPS : 43° 22'21.33"N - 8° 25'31.06"W Wpt :		



RONDA DE OUTEIRO.
 CRUCE C. COMERCIAL LOS ROSALES.
 GIRAR A LA IZQUIERDA.

6	582	6.190
GPS : 43° 22'15.91"N - 8° 25'53.65W Wpt :		



CRUCE CEMENTERIO SAN PEDRO DE VISMA.
 GIRAR A LA DERECHA